ПРЕИМУЩЕСТВА

1. Прикладные интерактивные сервисы для проведения практических занятий, в том числе уникальный симулятор деятельности кадастровой организации
2. Ежедневная актуализация за счет мониторинга специализированных ресурсов и сообществ
3. Встроенная система закрепления пройденного материала и установления междисциплинарных связей — персональные базы знаний студентов в форме онтологии
4. Визуализация понятий и процессов в форме интерактивной хронологии учета недвижимости и отраслевой энциклопедии
5. Тематические материалы с обоснованием всех утверждений цитатами из нормативных правовых актов
6. Инструменты, облегчающие ведение занятий, в том числе автоматическая генерация презентаций и тесты

РАЗРАБОТЧИКИ

Атаманов С. А.
д.т.н. («Методология кадастровой деятельности»), проф. каф. ЗиК МИИГАиК, доц., кадастровый инженер, ведущий аналитик отд. ППК «Роскадастр»

Григорьев С. А.
д.т.н. («Теория кадастрового аудита»), проф. каф. ЗиК МИИГАиК, доц., кадастровый инженер, ведущий аналитик отд. ППК «Роскадастр», ген. дир. ООО «Геодезия и кадастр»

Чуприн М. С.
Преподаватель каф. ЗиК МИИГАиК, кадастровый инженер, вед. спец. отд. ППК «Роскадастр»

Косаруков З. С.
Преподаватель каф. ЗиК МИИГАиК, вед. спец. отд. ППК «Роскадастр»

ПО ВОПРОСАМ СОТРУДНИЧЕСТВА

Горева Анастасия Юрьевна
Преподаватель. каф. ЗиК МИИГАиК

Telegram: **@goreva_ay**
E-mail: **edu@cadastre.ru**

ЦИФРОВАЯ ОБРАЗОВАТЕЛЬНАЯ ПЛАТФОРМА

для углубленного изучения
и практического применения знаний
в области землеустройства и кадастров

cadastre.ru

ИНФОРМАЦИОННЫЕ ОБРАЗОВАТЕЛЬНЫЕ МАТЕРИАЛЫ

Материалы образовательной платформы содержат базу отраслевых учебных курсов, справочные, научные, информационные, образовательные материалы, которые ежедневно актуализируются и сопровождаются цитатами из НПА. Данные материалы являются основой ведения учебного процесса и научных исследований магистрантов и аспирантов:

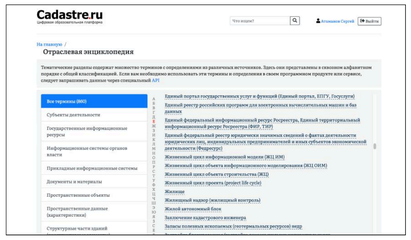

ОТРАСЛЕВАЯ ЭНЦИКЛОПЕДИЯ

Тематические разделы содержат множество терминов с определениями из различных источников. Здесь они представлены в сквозном алфавитном порядке с общей классификацией.

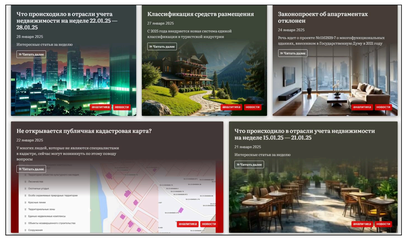

АВТОРСКИЕ АНАЛИТИЧЕСКИЕ СТАТЬИ И ЕЖЕНЕДЕЛЬНЫЙ ОТРАСЛЕВОЙ ДАЙДЖЕСТ

Авторские статьи посвящены последним событиям и тенденциям в области учета недвижимости, работы с пространственными данными. Еженедельный дайджест — это подборка наиболее интересных статей из более чем 80 отраслевых ресурсов.

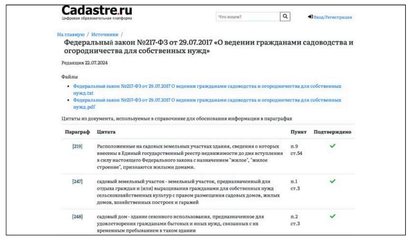

БАЗА НОРМАТИВНЫХ ПРАВОВЫХ АКТОВ И НОРМАТИВНОЙ ТЕХНИЧЕСКОЙ ДОКУМЕНТАЦИИ

В этом разделе можно скачать основные отраслевые документы, цитаты из которых обосновывают данные в тематических материалах.



ЕЖЕМЕСЯЧНЫЙ ЖУРНАЛ «УЧЕТ НЕДВИЖИМОСТИ»

В течении месяца, каждый будний день публикуются обзорные и аналитические материалы по учету недвижимости. В конце месяца подборка статей выпускается в формате глянцевого PDF-журнала.

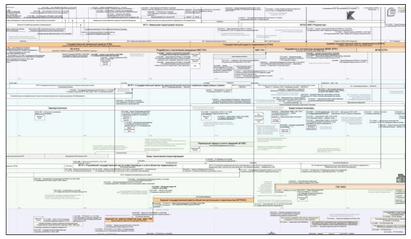

ХРОНОЛОГИЯ УЧЕТА НЕДВИЖИМОСТИ В РОССИИ С 1990 ГОДА ПО НАСТОЯЩЕЕ ВРЕМЯ

Отраслевые события, произошедшие за период с 1990-го года по текущее время в кадастровом учете, регистрации прав, мониторинге и землеустройстве, в какой-то мере геодезии и картографии, градостроительстве и учете природных ресурсов.

ИНТЕРАКТИВНЫЕ ОБРАЗОВАТЕЛЬНЫЕ СРЕДСТВА

Образовательная платформа включает в себя разнообразные практико-ориентированные интерактивные сервисы, реализованные в кадастровой лаборатории, позволяющие повысить массовость за счет высокого качества обучения, профориентироваться студентам, получить практический опыт и навыки в сфере землеустройства и кадастров. Интерактивные образовательные средства можно использовать в рамках как очного, так и дистанционного обучения.

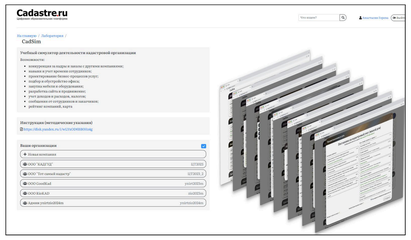

УЧЕБНЫЙ СИМУЛЯТОР ДЕЯТЕЛЬНОСТИ КАДАСТРОВОЙ ОРГАНИЗАЦИИ

На платформе реализована возможность создавать персональную онтологию, добавляя отраслевые термины во время изучения материалов. Формирование личной отраслевой базы знаний помогает студентам лучше понимать материал и видеть систему объектов, субъектов деятельности, документов и информационных систем через взаимосвязь отраслевых понятий.

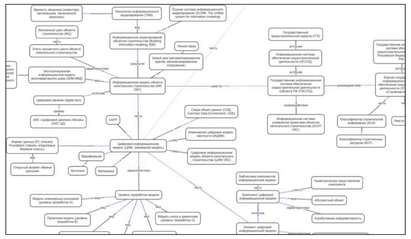

ПЕРСОНАЛЬНАЯ ОНТОЛОГИЯ

На платформе реализована возможность создавать персональную онтологию, добавляя отраслевые термины во время изучения материалов. Формирование личной отраслевой базы знаний помогает студентам лучше понимать материал и видеть систему объектов, субъектов деятельности, документов и информационных систем через взаимосвязь отраслевых понятий.

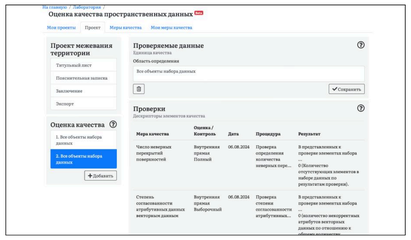

СЕРВИСЫ ПО РАБОТЕ С ПРОСТРАНСТВЕННЫМИ ДАННЫМИ

Оценка качества пространственных данных

Анализ пространственных данных

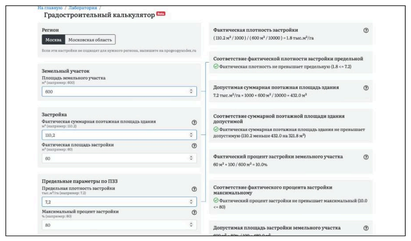

ГРАДОСТРОИТЕЛЬНЫЙ КАЛЬКУЛЯТОР

Онлайн-сервис для расчета и проверки на соответствие требованиям суммарной поэтажной площади, плотности застройки и процента застройки земельного участка

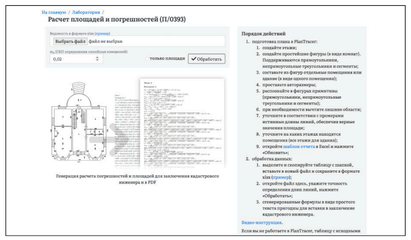

СЕРВИСЫ ДЛЯ ПРОВЕДЕНИЯ ПРАКТИЧЕСКИХ ЗАНЯТИЙ В ОБЛАСТИ УЧЕТА НЕДВИЖИМОСТИ

Расчет площадей и погрешностей (П/0393)

Тестирование на знание терминологии

Граф терминов

API Справочника